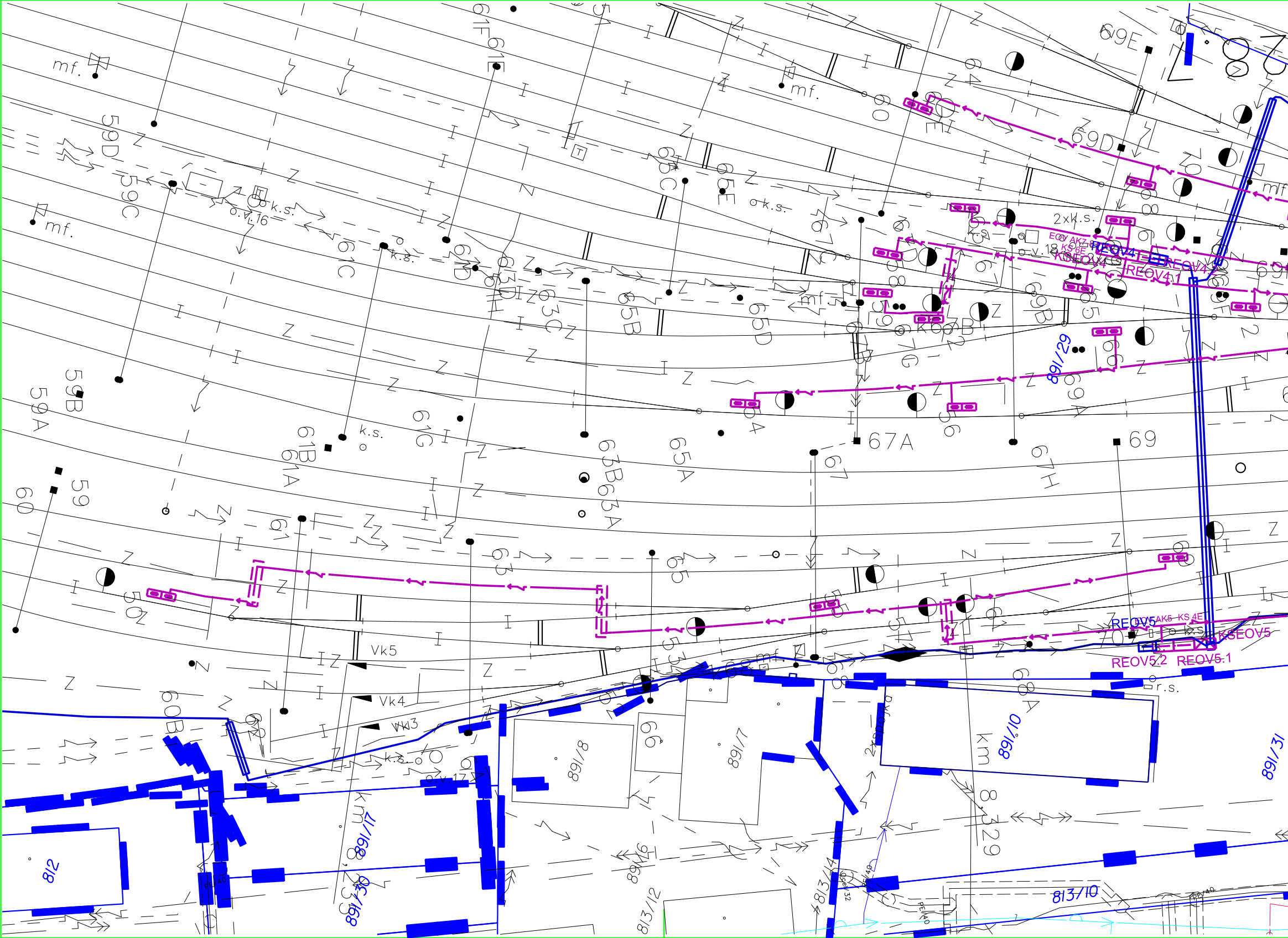
mf.
mf.
mf.
mf.
k.s.
k.s.
k.s.
k.s.
k.s.
o.v.16
o.v.17
o.v.18
2xk.s.
59
59A
59B
59C
59D
60
60B
61
61A
61B
61C
61D
61E
61F
61G
62
63
63A
63B
63C
63D
64
65
65A
65B
65C
65D
65E
66
67
67A
67B
67G
67H
68
68A
69
69A
69B
69D
69E
70
Vk3
Vk4
Vk5
REOV4
REOV4.1
REOV5
REOV5.1
REOV5.2
KSEOV5
KSEOV4
AK5
KS 4E
r.s.
km
8.329
891/7
891/8
891/10
891/16
891/17
891/29
891/30
891/31
812
813/10
813/12
813/14
PE 40

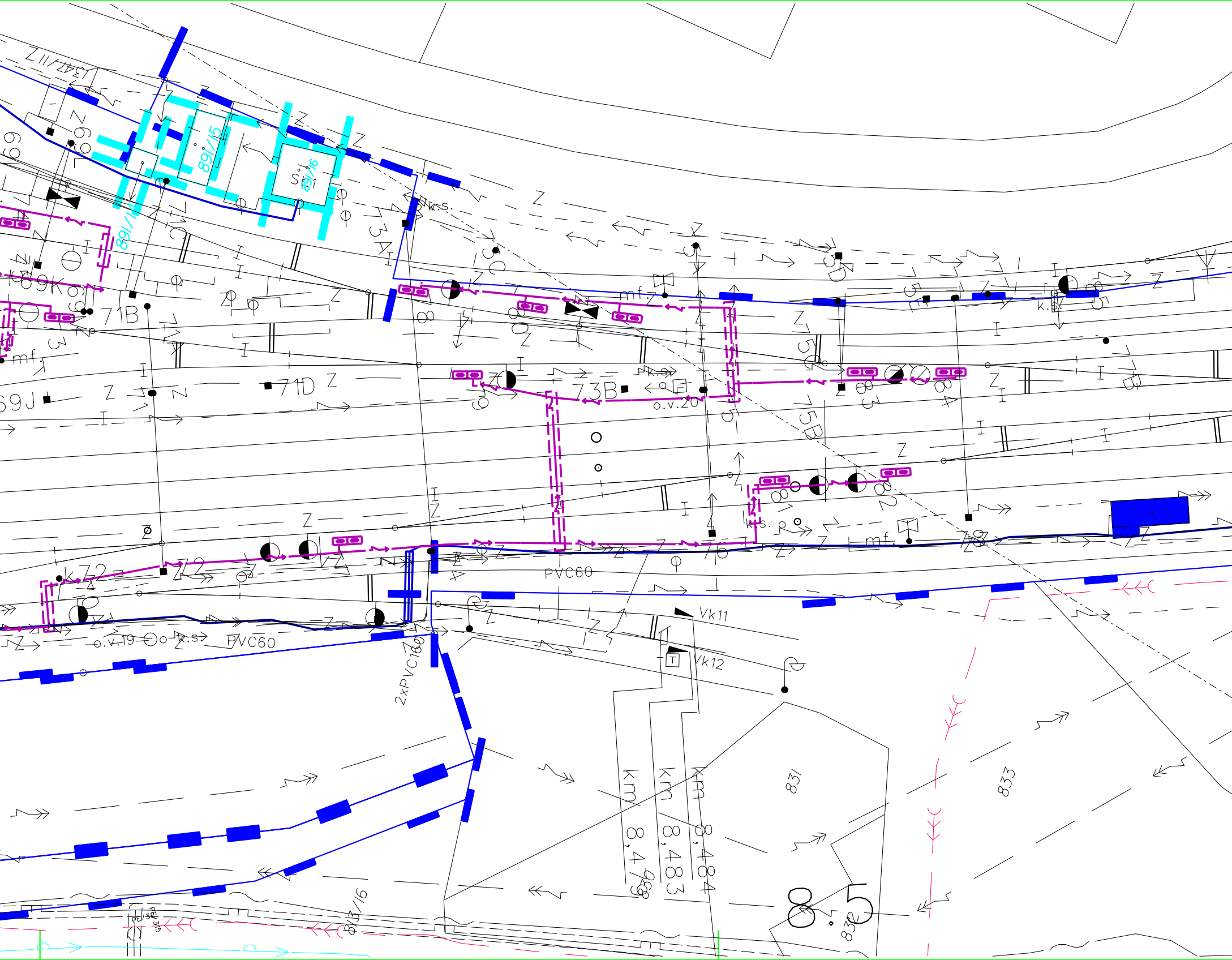

891/15
891/16
891/14
73A
73C
71B
69K
71D
73B
69J
75B
75D
77B
80
82
83
84
76
78
72
mf.
k.s.
o.v.20
o.v.19
PVC60
PVC60
2xPVC160
Vk11
Vk12
km 8,483
km 8,483
km 8,484
831
832
833
8,5
813/16
PE 32
PE 315

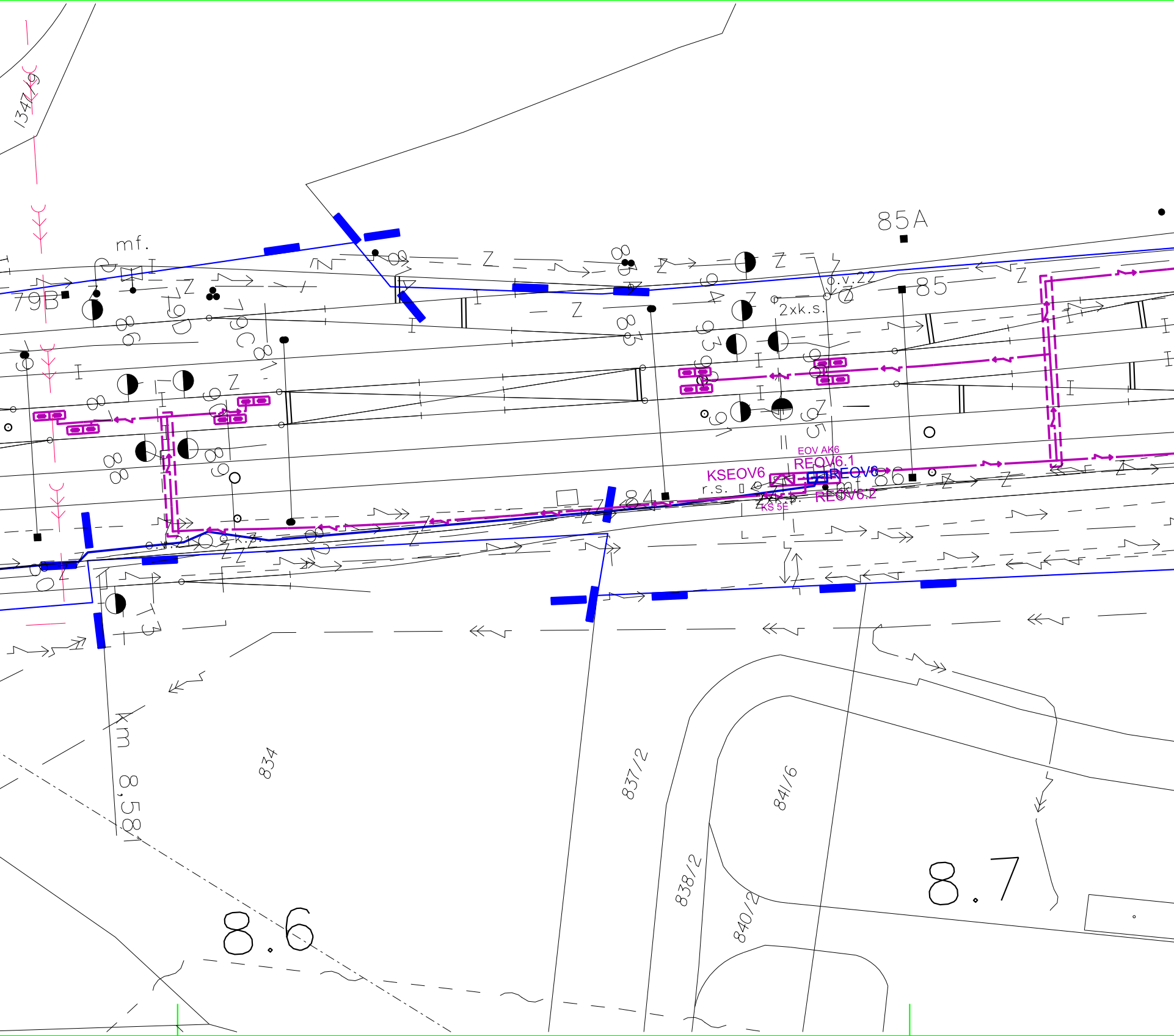
1347/9
mf.
79B
85A
85
o.v.22
2xk.s.
EOV AK6
REOV6.1
KSEOV6
REOV6
REOV6.2
KS 5E
r.s.
mf
86
84
o.v.21
k.s.
km 8,587
834
837/2
838/2
840/2
841/6
8.6
8.7

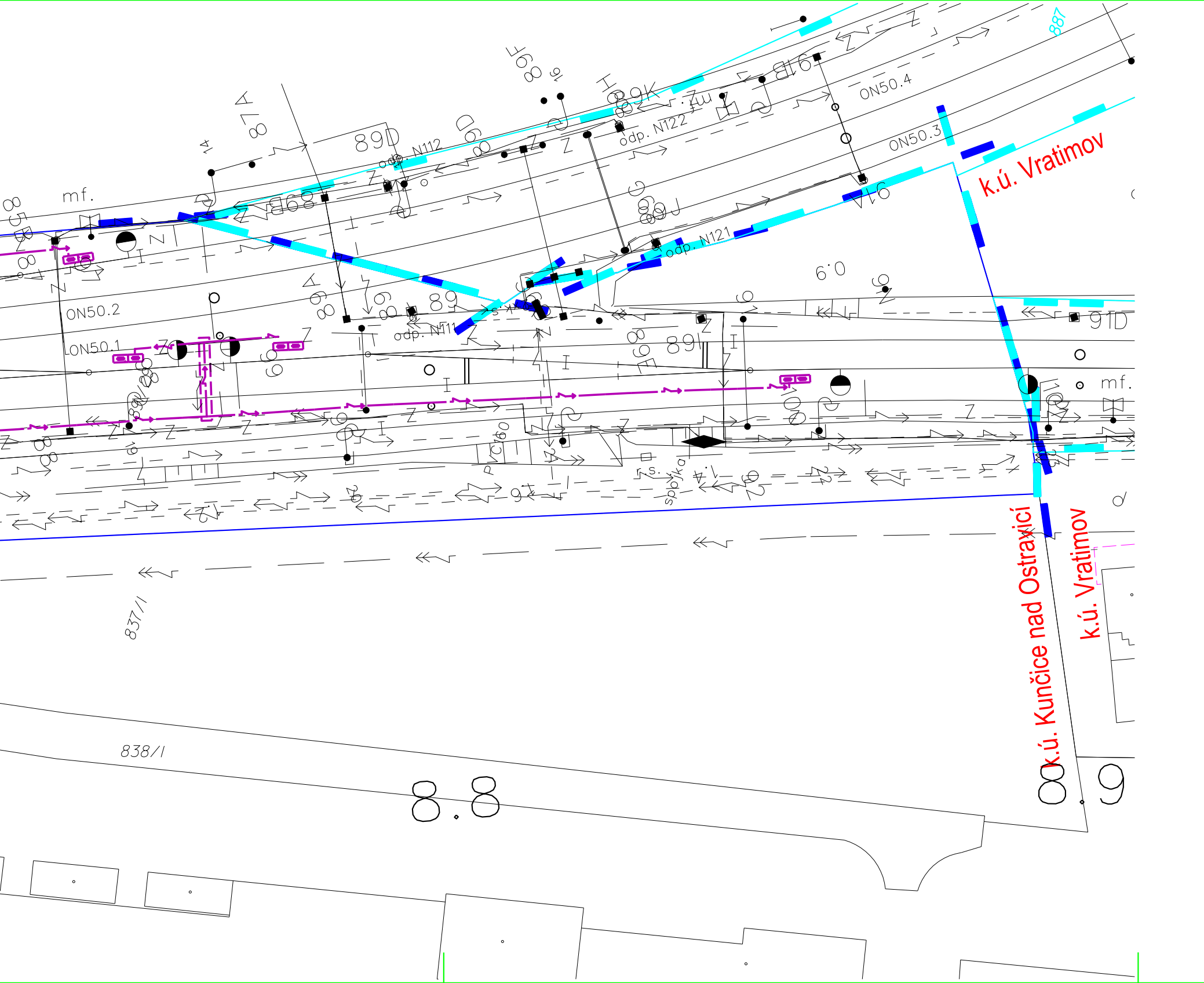
k.ú. Vratimov
k.ú. Kunčice nad Ostravicí
k.ú. Vratimov
887
ON50.4
ON50.3
ON50.2
ON50.1
odp. N112
odp. N122
odp. N121
odp. N111
mf.
mf.
89D
91D
89I
89K
89J
89B
89E
spojka
837/1
838/1
8.8
9
6.0

Legenda stávájících inženýrských sítí

Mimodrážní sítě:

- Libery Ostrava_ kabelovod
- Liberty Ostrava _ zalozni radiovy datavy spoj
- Liberty Ostrava_T99
- Liberty Ostrava_T100
- Liberty Ostrava_T100a
- Liberty Ostrava_WT_OPT_09
- Liberty Ostrava_WT_OPT_09a
- Liberty Ostrava _kanalizace
- Liberty Ostrava _vodovod
- Liberty Ostrava_sdelovaci kabel
- OKD_informacni technologie
- CETIN_sdelovaci vedeni_podzemni_zamerene
- CETIN_chranicky
- CETIN_sdelovaci vedeni_neznama poloha nebo neprovozovane
- CETIN_sdelovaci vedeni_nadzemni
- CETIN_radiove site
- ČEZ Distribuce, a.s._silnoproud NN podzemní
- ČEZ Distribuce, a.s._silnoproud NN venkovní
- ČEZ Distribuce, a.s._silnoproud VN nadzemní
- ČEZ Distribuce, a.s._silnoproud VN podzemní
- ČEZ Distribuce, a.s._silnoproud VVN nadzemní
- Ostravské vodárny a kanalizace a.s._jednotná kanalizace
- Ostravské vodárny a kanalizace a.s._vodovod
- GASNET_ochranne pasmo plynu
- GASNET_STL_zamereno
- VEOLIA Energie_tepelne potrubi_nadzemnii
- VEOLIA Energie_tepelne potrubi_podzemnii
- VEOLIA Energie_tepelne potrubi_stav_objekty
- Vratimovske sluzby_VO_ vedeni_nadzemní
- Vratimovske sluzby_VO_vedeni podzemni
- T_MOBILE_optika
- T_MOBILE_mikrovlnné(MW)spoje

Drážní sítě:

- ČD-Telematika, a.s._sdělovací kabely
- Kanalizace - vlastnictví nedohledáno
- SŽDC, s.o.-SBBH_kanalizace dešťová
- SŽDC, s.o.-SBBH_kanalizace splašková
- SŽDC, s.o.-SBBH_vodovod
- SŽDC,s.o.-SEE_kabel DOÚO
- SŽDC,s.o.-SEE_kabel osvětlení
- SŽDC,s.o.-SEE_kabel osvětlení - zrušené
- SŽDC,s.o.-SEE_podzemní kabelové zpětné vedení 3 kV DC
- SŽDC,s.o.-SEE_silnoproud 22 kV
- SŽDC,s.o.-SEE_silnoproud NN podzemní
- SŽDC,s.o.-SEE_silnoproud VN podzemní
- SŽDC,s.o.-SEE_venkovní napájecí vedení 3 kV DC
- SŽDC,s.o.-SSZT
- SŽDC,s.o.-SSZT_zab_zař

Seznam SO a PS:

PS 01	ŽST. Ostrava Kunčice, místní kabelizace
SO 02	ŽST. Ostrava Kunčice, EOV

Legenda koordinační situace

- stávající hranice pozemku SŽDC
- stávající hranice pozemku ČD
- stávající stav
- stávající hranice katastrální mapy
- silnoproudá zařízení (NN, VN)
- přípojný optický kabel

REVIZE Č.	DATUM	ZMĚNA
		PO PŘIPOMÍNKOVÉM ŘÍZENÍ

ČÍSLO SOUPRAVY:

MORAVIA CONSULT Olomouc a.s.
LEGIONÁŘSKÁ 1085/8 , 779 00 Olomouc
tel.: +420 585 570 444
IDS: kjee9md
e-mail: moravia@moravia.cz
http://www.moravia.cz

OBJEDNATEL
Správa železniční dopravní cesty, státní organizace
v zastoupení: Oblastní ředitelství Ostrava, Muglinovská 1038/5, 702 00 Ostrava

HLAVNÍ INŽENÝR PROJEKTU	ING. MARTIN MNOŽIL	VEDOUCÍ TÝMU: ING. MARTIN MNOŽIL
ODPOVĚDNÝ PROJ. OBJ., PS	NAVRHL, VYPRACOVAL	KONTROLOVAL
ING. MARTIN MNOŽIL	ING. MARTIN MNOŽIL	ING. MARTIN MNOŽIL
KRAJ: MORAVSKOSLEZSKÝ	POVĚŘENÝ OÚ: OSTRAVA	OBEC: KUNČICE

Oprava EOV v žst. Ostrava Kunčice

ZAK. ČÍSLO MCO	19-049-236-SR
ÚČEL	DSP+RDS
DATUM	LISTOPAD 2019
FORMÁT	9 A4
MĚŘÍTKO	1:500

KOORDINAČNÍ SITUACE - část 3. - km 8,20 až 8,90

ČÁST	POŘ.Č.
C.3	3

DOKUMENT LZE UŽÍVAT POUZE VE SMYSLU PŘÍSLUŠNÉ SMLOUVY O DÍLO. ŽÁDNÁ JEHO ČÁST NEMŮŽE BÝT DLE ZÁKONA č.121/2000 Sb. KOPÍROVÁNA NEBO JINAK ROZŠIŘOVÁNA BEZ SOUHLASU MORAVIA CONSULT Olomouc a.s.